

Törzslap

1. A falu eredete nevéről erről.


A mult században elterjedt tanyarözpont Dombegyházhoz tartozott közigazgatásilag. A jelenlegi nevéről, idején főleg Dombegyházról költöztek ide lakók. Talált az előzőleg a birtokosa alogján - Béres neve története - elnevezett falutól ki - Dombegyház.

Orfeneve Nyiszprót - NYISZPRÓT - elferdített német kifejezés. A helybeliek elnevezése alogján az első világháború(?) érában átformuló német nyelvtan a faluban sehol sem találtas kényeret, emiatt való - emiatt az emelke e júnynér.

2. A kel, kovács, ková kérdésre a válasz - kovács; kovács, -kóvács; -kóvács.

Itt értebban igen elterjedt a -~~ku~~-hon, -ken, -hön nap ~~ny~~ a ková kérdésre: márnákon, kovácskőn stb.

3. A falu területén jelenleg 900 állatállomány van, mint aróvan ez már a hársuló ki településén esetében kevesebb volt.



HELYTÖRTÉNET 298

2009 AUG. 13

I. számú kérdőív

Település- és utcanevek, terek, közök, falurészek nevei Békés megyében

A gyűjtés helye: ..... Az adatközlők neve, életkora: *Urban György 1911*  
 A gyűjtés ideje: ..... *Blydár György sul 1912 VII 29*  
 A gyűjtő neve: ..... *Lamp György 1916*  
 Foglalkozása: .....





1. Az utcanév sorszáma	2. Mai hivatalos neve	3. Az utca, stb. neve a nép nyelvén. (Meg kell nevezni, ha a hivatalos nevet nem, vagy ritkán használják.)
1	<i>Lorincz út</i>	<i>Wines neve + kizárólagos megjelölésére a "lötés" név, de nem tulajdonos opantut. Valószínűleg lezetett a szűk úton a "Lötés" út is, mert itt hajtották át a csatornát a lábujjnyújtásokat Pest felé, de erről már en adatom van ( ).</i>
2.	<i>Hugyadi - utca</i>	—
3.	<i>Hajnal - utca</i>	—
4.	<i>Petőfi - utca</i>	—
5.	<i>Lehel - utca</i>	—
6.	<i>Rákóczi - utca</i>	—
<i>7. Rákóczi - utca</i>	—	<i>Nyporta</i>
8. A Lehel és a Rákóczi utca temetője.	—	<i>Nyhelyi - telep.</i>

4.

Fűződik-e az utca, tér, köz, falurész, falu, stb. elnevezéséhez valamilyen  
 esemény, történet, dal, szólás, babona, stb. valamint névmagyarázat?  
 Ha igen, akkor írjuk ide, hogy mi.

5.

Találtak-e régészeti leleteket  
 (régí cserepeket, sírokat, munkaeszközöket. stb.)?



7. A Jeluabaculá's utca - tehát újonau  
 épített falurész.

—

8. Az Új hely - fele nyolcvanból  
 lett kincstár, kiutva lakólu-  
 lyul.

—

I. számú kérdőív

# Település- és utcanevek, terek, közök, falurészek nevei Békés megyében

A gyűjtés helye: ..... Az adatközlők neve, életkora: .....

A gyűjtés ideje: .....

A gyűjtő neve: .....

Foglalkozása: .....

1. Az utcanév sorszáma	2. Mai hivatalos neve	3. Az utca. stb. neve a nép nyelvén. (Meg kell nevezni, ha a hivatalos nevet nem. vagy ritkán használják.)
9. A Radócai- utcaól D-r.	—	Öregfalu
10.	Ersébet-utca	Veréb-utca
11. Az Ersébet- utcaól a csatorna erő falutca.	—	Muzsonegy
12.	—	Liget-utca

4. Fűződik-e az utca, tér, köz, falurész, falu. stb. elnevezéséhez valamilyen esemény, történet, dal, szólás, babona, stb. valamint névmagyarázat? Ha igen, akkor írjuk ide, hogy mi.	5. Találtak-e régészeti leleteket (régci cserepeket, sírokat, munkaeszközöket. stb.)?
9. A falu régebben - a felülvizsgálás előtt is fekvő helye.	←
10. <del>Griföldés</del> Crifuel	←
11. Huszónegy ház épült ezen a területen.	←

## II. számú kérdőív

## Dűlők, határrészek nevei Békés megyében

A gyűjtés helye: ----- Az adatközlők neve, életkora: -----

A gyűjtés ideje: -----

A gyűjtő neve: -----

Foglalkozása: -----

1. A dűlőnév sorszáma	2. Hivatalos (kataszteri) neve	3. Népi neve (nevei)	4. A dűlő domborzata (sík, domb, vízmosás. stb.)
13.	—	Csicskó	sík
14	Farackos	Fekés-föder	—
15.	—	Baliút-erdő	akácok —
16.	—	Fegyveres-út	—
17.	—	Bíró	sík.
18.	Kalmos	Wdget	—
19.	—	Szilfás-dűlő	—
20	—	Katán-föder	—
21.	—	Rupar-út	—

5. Művelési ág. Mi borítja (erdő, szántó, stb.)?	6. Fűződik-e a határrészhez, dűlőhöz valamilyen esemény, babona, dűlőnév-magyarázat, stb.? Ha igen, akkor írjuk ide, hogy mi.	7. Találtak-e régészeti leleteket (régci cserepeket, sírokat, munkaeszközöket, stb.)?
13. <i>szőlő</i>	A terület alanya adta nevet.	—
14. —	A föld hajdani tulaj- donosa után.	—
15. <i>akác</i>	—	—
16. <i>út</i>	Az út melletti útfel- járós után	—
17. <i> tanya</i>	A tanya és környéke- nek régi tulajdonosa után	—
18. <i>szőlő</i>	A volt tulajdonos neve után	—
19. <i>szőlő</i>	Egy a térségben <del>van</del> <del>is</del> replő út melletti <del>szőlő</del> szőlő kőpta neve	—
20. —	A falu melletti <del>szőlő</del> lő föld - a falu határában lévő föld.	—
21. <i>út</i>	Egy a Kisdonkőfői területen kívüli helyre- gés alapján	—

## II. számú kérdőív

## Dűlők, határrészek nevei Békés megyében

A gyűjtés helye: ..... Az adatközlők neve, életkora: .....

A gyűjtés ideje: .....

A gyűjtő neve: .....

Foglalkozása: .....

1. A dűlőnév sorszáma	2. Hivatalos (kataszteri) neve	3. Népi neve (nevei)	4. A dűlő domborzata (sík, domb, vízmosás, stb.)
22.	—	Spalot-út	n/k.
23.	harcella	Rókas-dűlő	—
24.	Wémet-földek Widermájes Jornika-főle föld	} →	—
25.	—	Wémet-főle föld	—
26.	—	Veres-dűlő	—
27.	Paulina	Kriptály	—
28.	—	Wyekei Lustanyasi rén	—

5. Művelési ág. Mi borítja (erdő, szántó, stb.)?	6. Fűződik-e a határrészhez, dűlőhöz valamilyen esemény, babona, dűlőnév-magyarázat, stb.? Ha igen, akkor írjuk ide, hogy mi.	7. Találtak-e régészeti leleteket (régi cserepeket, sírokat, munkaeszközöket, stb.)?
22. ut	—	—
23. szántó	—	—
24. - u -	Művet a jtki telepesek kezeleménye volt hosszú ideig - Műve alap- ján, valószínűleg meze- tiségük neve alapján	—
25. - u -	A hajdani tulajdonos neve után	—
26. ut .	A határon régigitt - "váci" az arajdnót	—
27. szántó	A földemmel szembe- reni helyei - kriptái után	—
28. - u -	A birtokos neve után	—

## II. számú kérdőív

## Dűlők, határrészek nevei Békés megyében

A gyűjtés helye: ..... Az adatközlők neve, életkora: .....

A gyűjtés ideje: .....

A gyűjtő neve: .....

Foglalkozása: .....

1. A dűlőnév sorszáma	2. Hivatalos (kataszteri) neve	3. Népi neve (nevei)	4. A dűlő domborzata (sík, domb, vízmosás. stb.)
29	—	Gautenyés-út	sík
30.	—	Tömör-dűlő	—
31.	Paulina	Temető-dűlő	—
32.	—	Kubik	—
33.	—  Készen a művet a tétköpre ráve- zetni! Lema - rakt.	Csigés -  Csigeslyka	craterona a telejvíz leere- lésére.

5. Művelési ág. Mi borítja (erdő, szántó, stb.)?	6. Fűződik-e a határrészhez, dűlőhöz valamilyen esemény, babona, dűlőnév-magyarázat, stb.? Ha igen, akkor írjuk ide, hogy mi.	7. Találtak-e régészeti leleteket (régí cserepeket, sírokat, munkaeszközöket, stb.)?
29. rit	Gentenyessos volt mellette.	—
30. nduudó	A tulajdonos neve utca	—
31. —	A ma nduudforduló táján tenyésztés volt am a tájra. Valószínűleg a Bírós-birtok negyvenes nduudbi- ra.	—
32. tó	A természetesen érott kalandó, — állítólag fenné is van.	—
33. Csatorna.	A csatornában talál- ható — ma még ritka m'k hal utca horta nevet feltételezem nevet. A faluban nem <del>is</del> <del>van</del> <del>magy-</del> zárat adni a nevére.	—